

# Geografi

Karthäfte

Årskurs

9

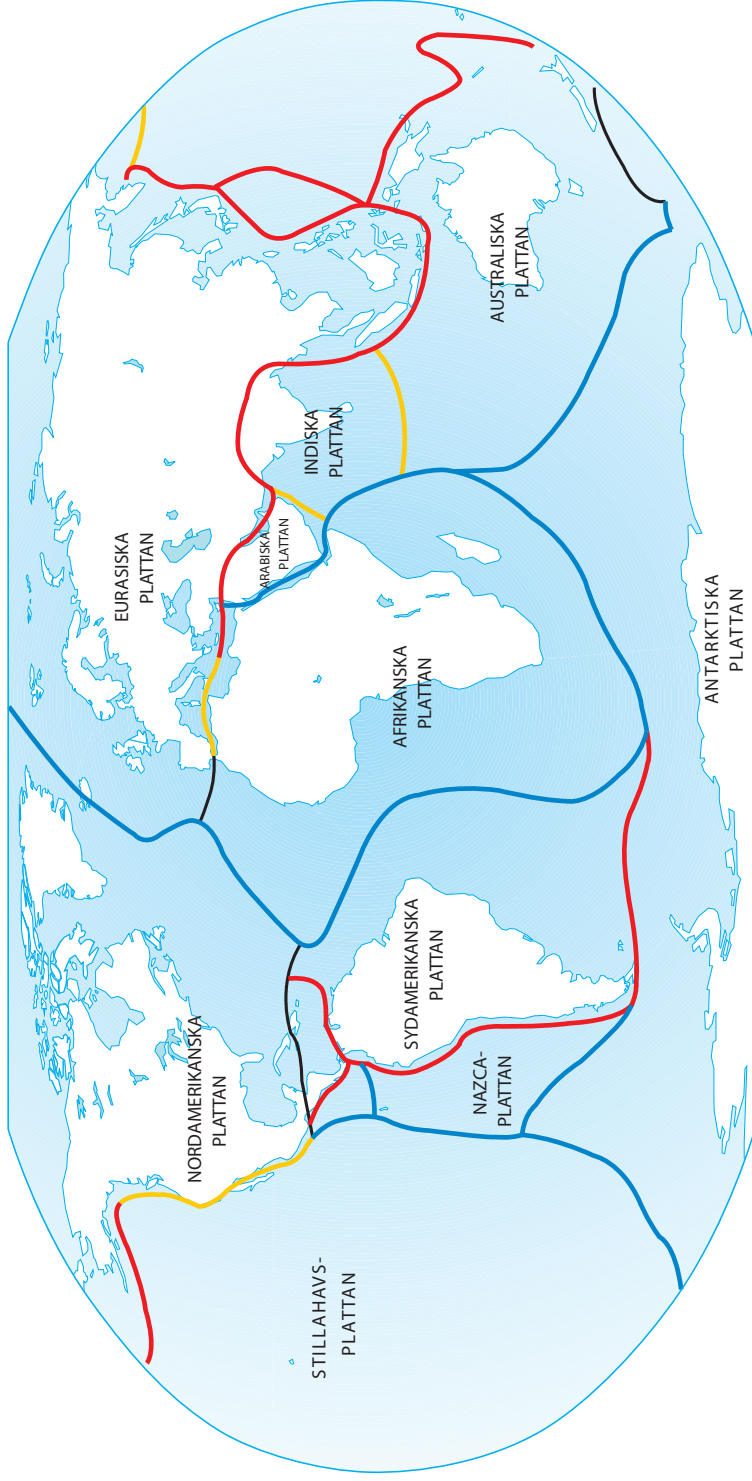
---

Elevens namn och klass/grupp

## **Karthäfte**

- s.3 Världen, Plattektunik © 2013 Liber AB, Stockholm
- s.4 Södra Asien, topografi © 2013 Liber AB, Stockholm
- s.5 Södra Asien, floder © 2013 Liber AB, Stockholm
- s.6 Världen, Höjd- och djupförhållanden Johanna Jokinen
- s.6 Världen, Befolkningstäthet Johanna Jokinen
- s.7 Världen, HDI © 2013 Norstedts Kartor
- s.7 Världen, Läskunnighet © 2013 Norstedts Kartor
- s.8 Södra Asien, årsnederbörd © 2013 Liber AB, Stockholm
- s.9 Södra Asien, befolkningstäthet © 2013 Liber AB, Stockholm
- s.10 Indien/Bangladesh, befolkningstäthet © 2013 Liber AB, Stockholm
- s.11 Indien/Bangladesh, organisk produktion © 2013 Liber AB, Stockholm

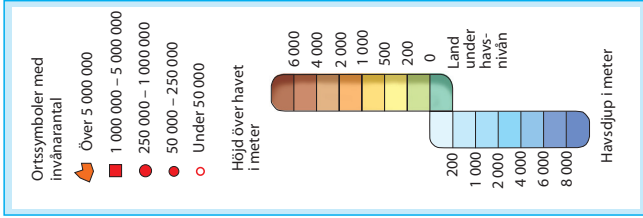
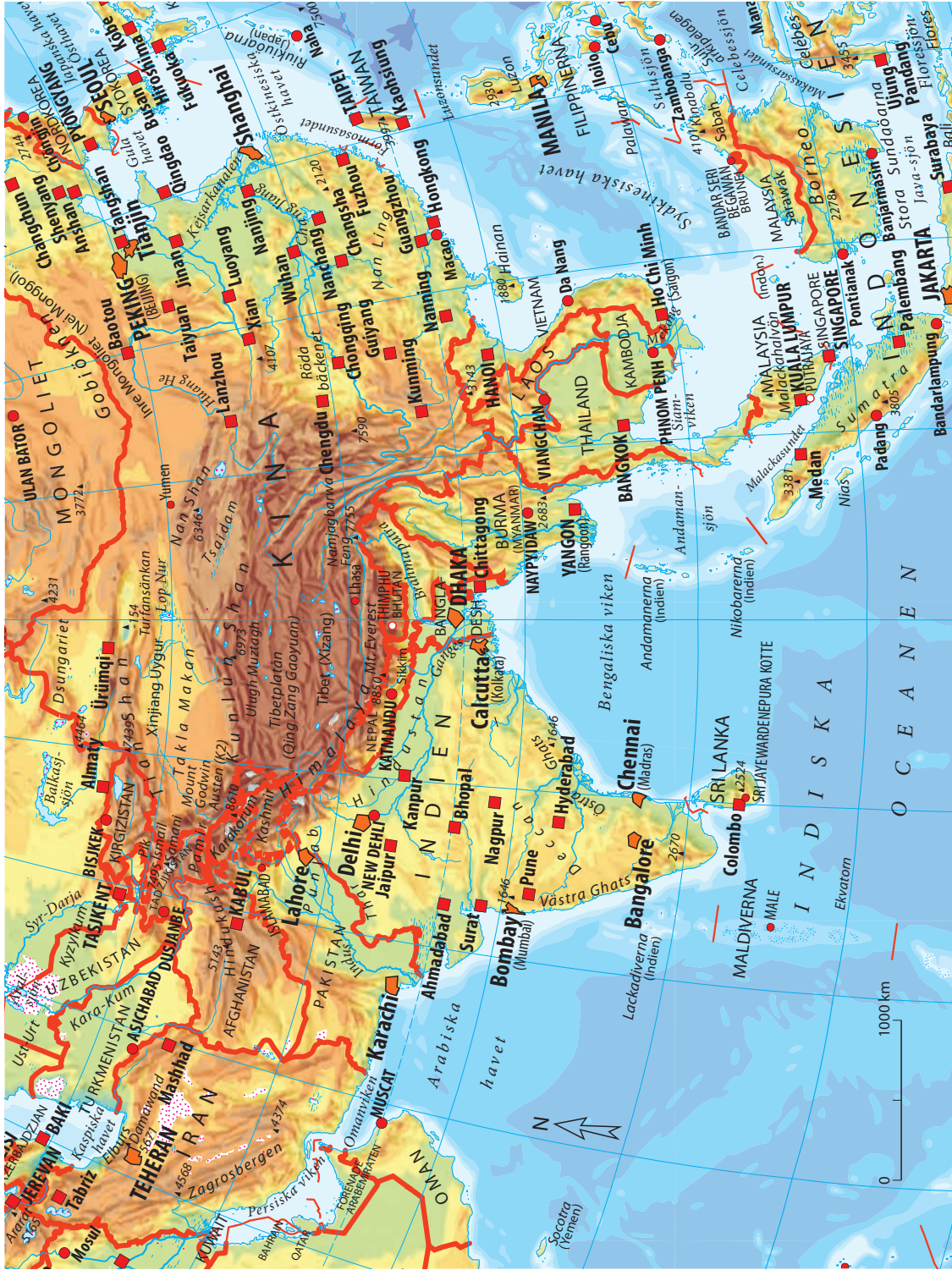
# Världen, Plattekonik



© 2013 Liber AB, Stockholm

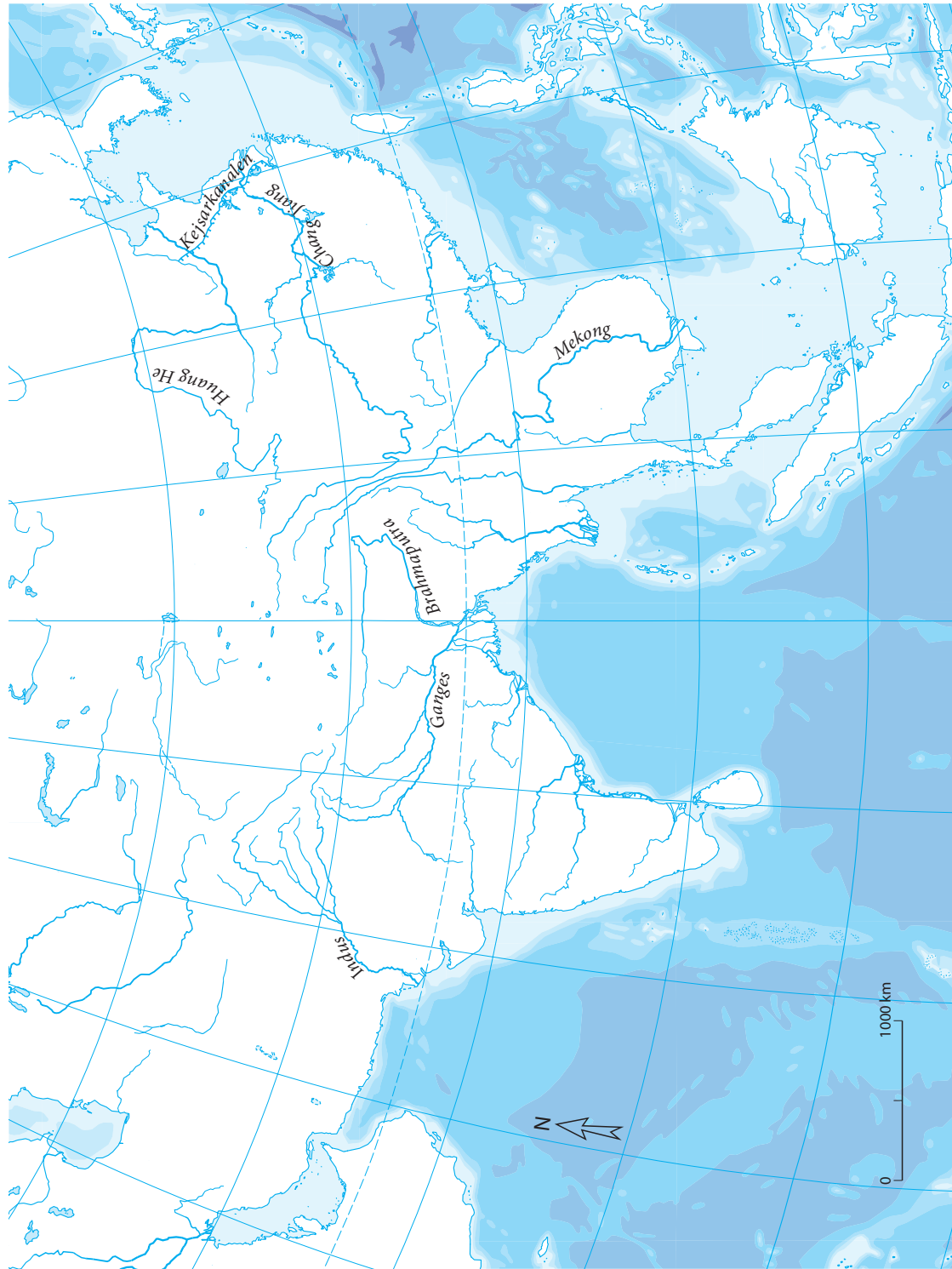
- Kollisionszon
- Spridningszon
- Förkastningszon
- Övrig plattgräns

# Södra Asien, Topografi



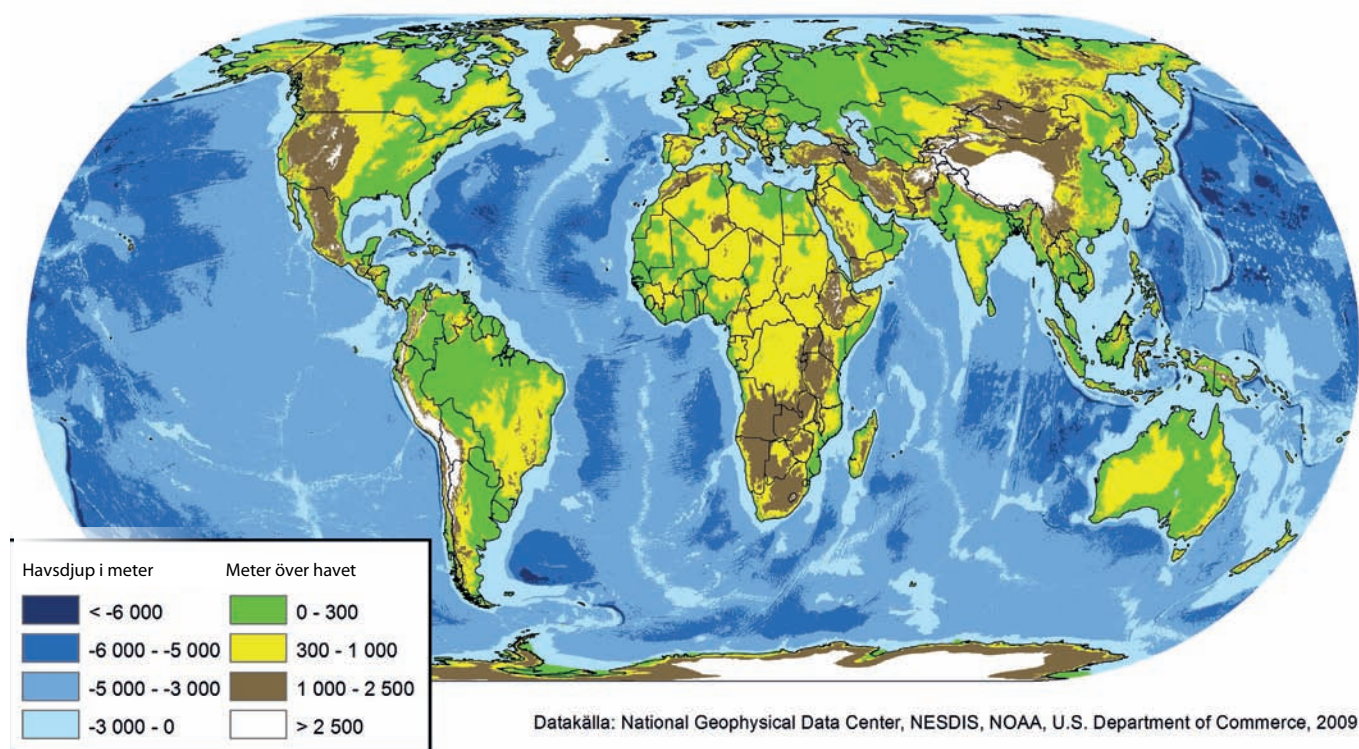
© 2013 Liber AB, Stockholm

## Södra Asien, Floder

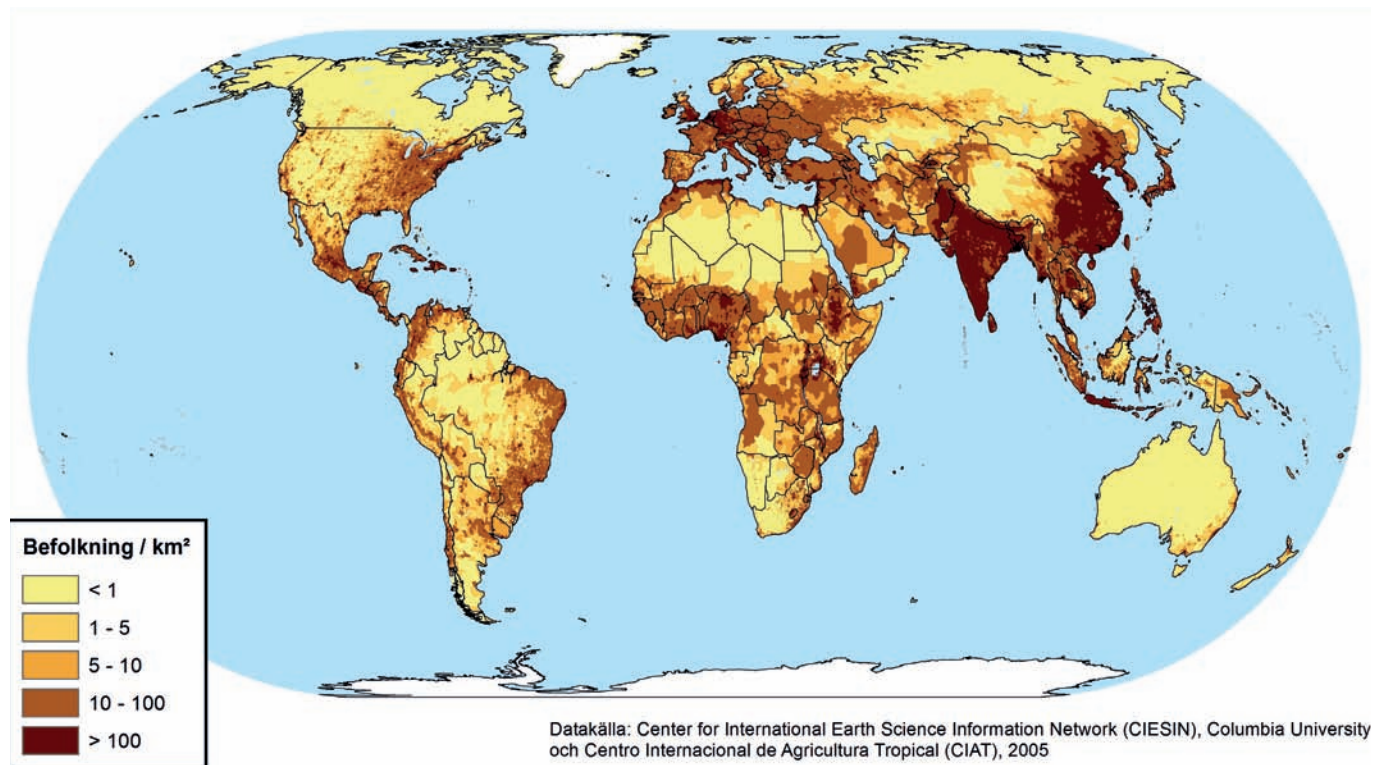


© 2013 Liber AB, Stockholm

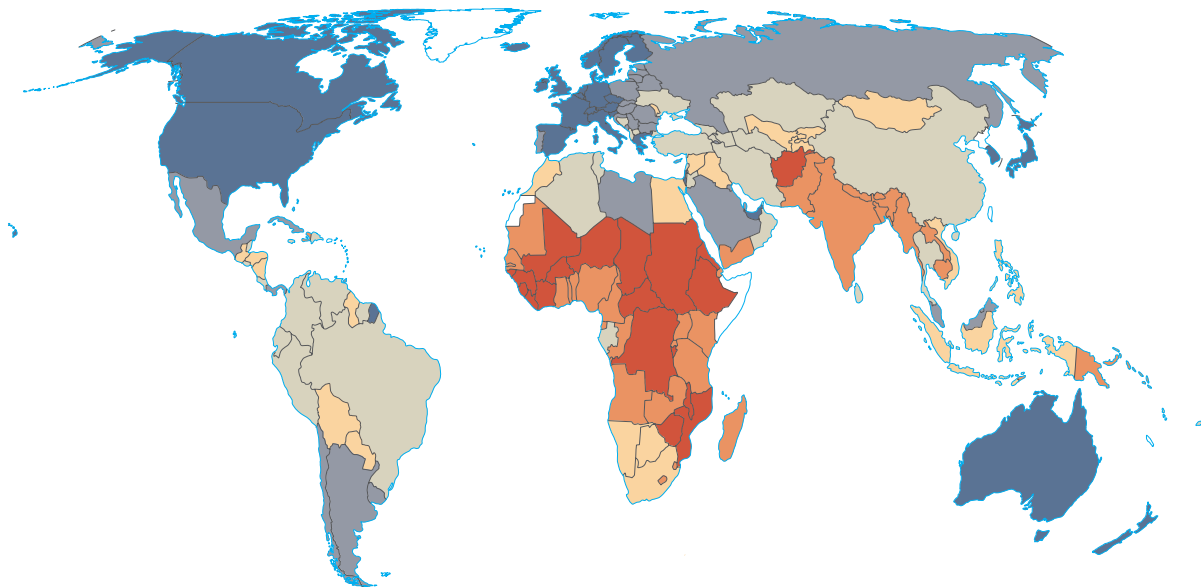
## Världen, Höjd- och djupförhållanden



## Världen, Befolkningstäthet



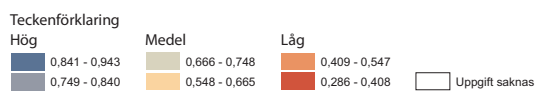
## Världen, HDI



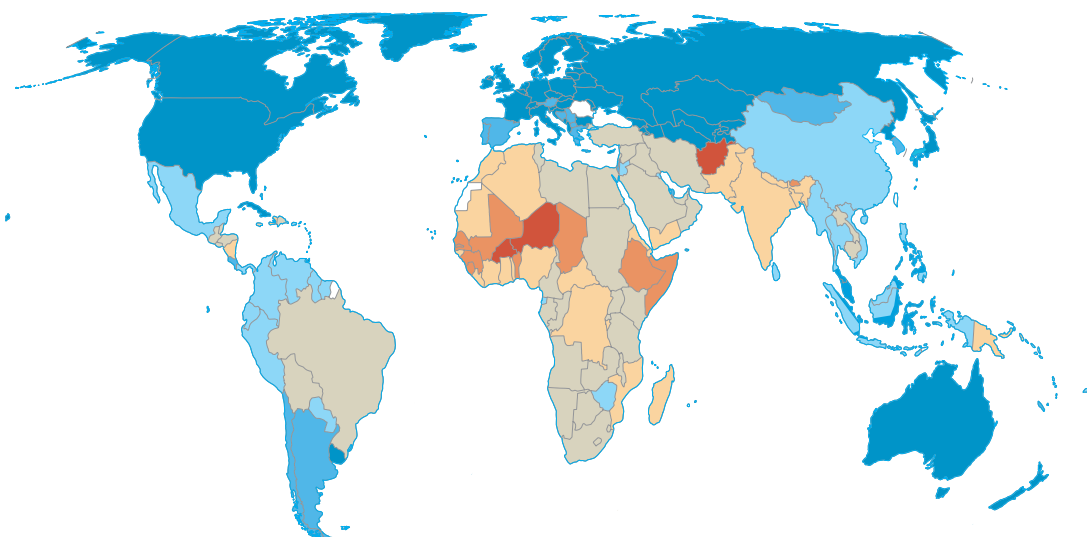
© 2013 Norstedts Kartor, Stockholm

Human Development Index (HDI) är ett standardsätt att mäta välfärd. Ett jämförande mått på förväntad livslängd, läskunnighet, utbildning och levnadsstandard för länder i världen.

Källa: <http://www.undp.org/content/undp/en/home.html>  
[http://sv.wikipedia.org/wiki/Lista\\_%C3%B6ver\\_l%C3%A4nder\\_efter\\_Human\\_Development\\_Index](http://sv.wikipedia.org/wiki/Lista_%C3%B6ver_l%C3%A4nder_efter_Human_Development_Index)  
 Projektion: Eckert IV

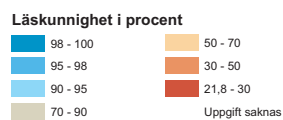


## Världen, Läskunnighet

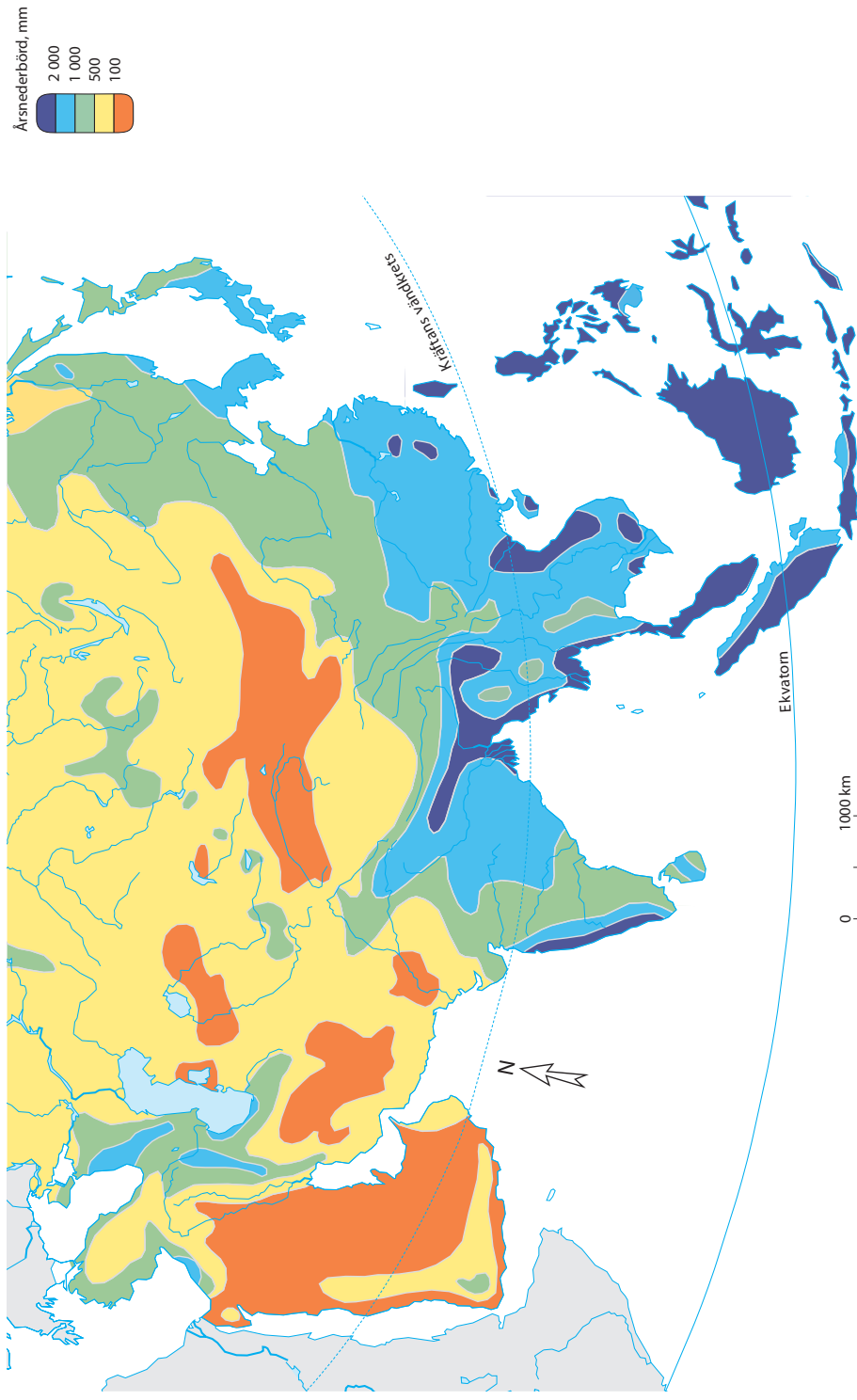


© 2013 Norstedts Kartor, Stockholm

Källa: <http://data.worldbank.org/indicator/SE.ADT.LITR.ZS>  
[https://www.cia.gov/library/publications/the-world-factbook/fields/print\\_2103.html](https://www.cia.gov/library/publications/the-world-factbook/fields/print_2103.html)  
 Projektion: Eckert IV



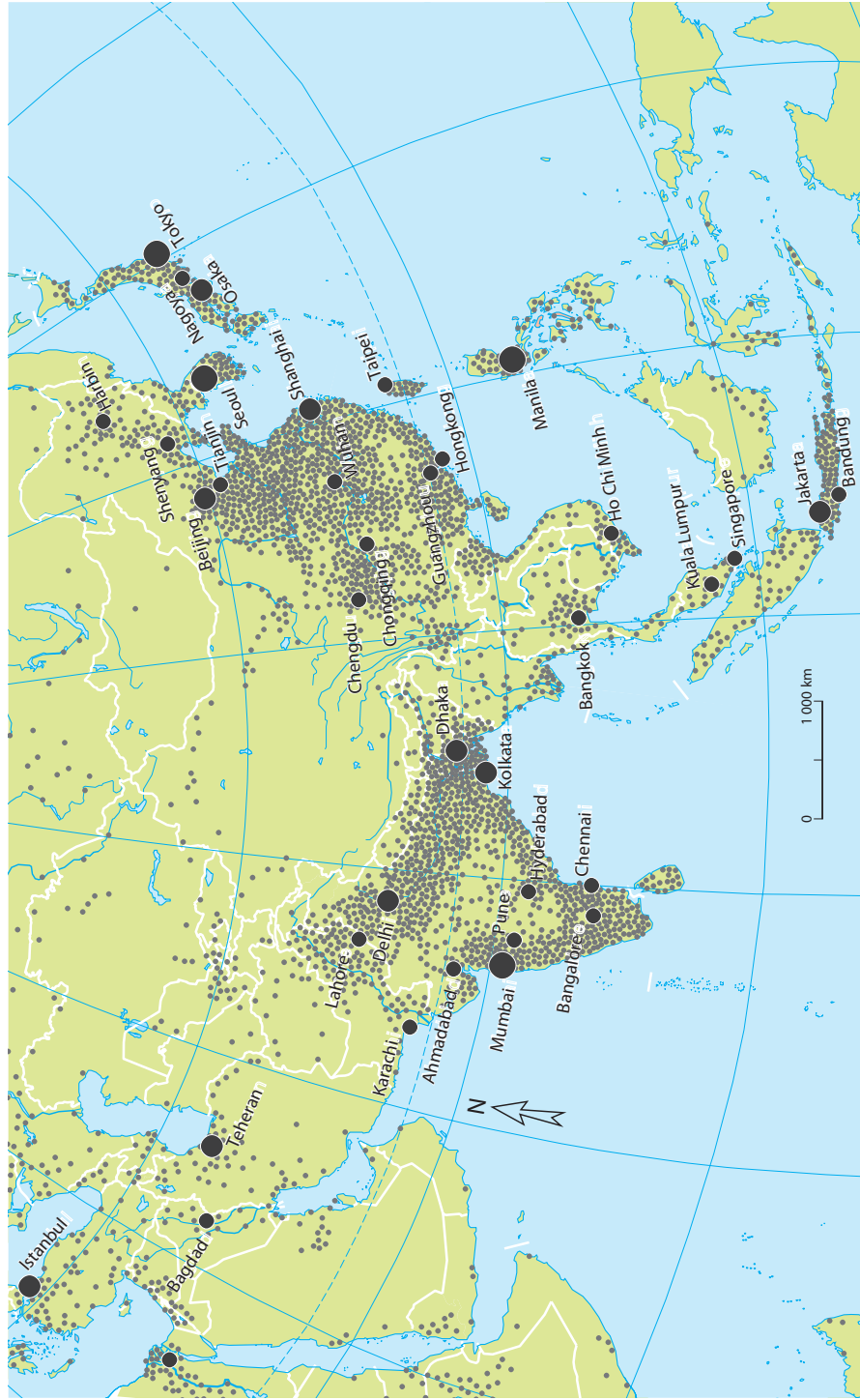
# Södra Asien, årsnederbörd





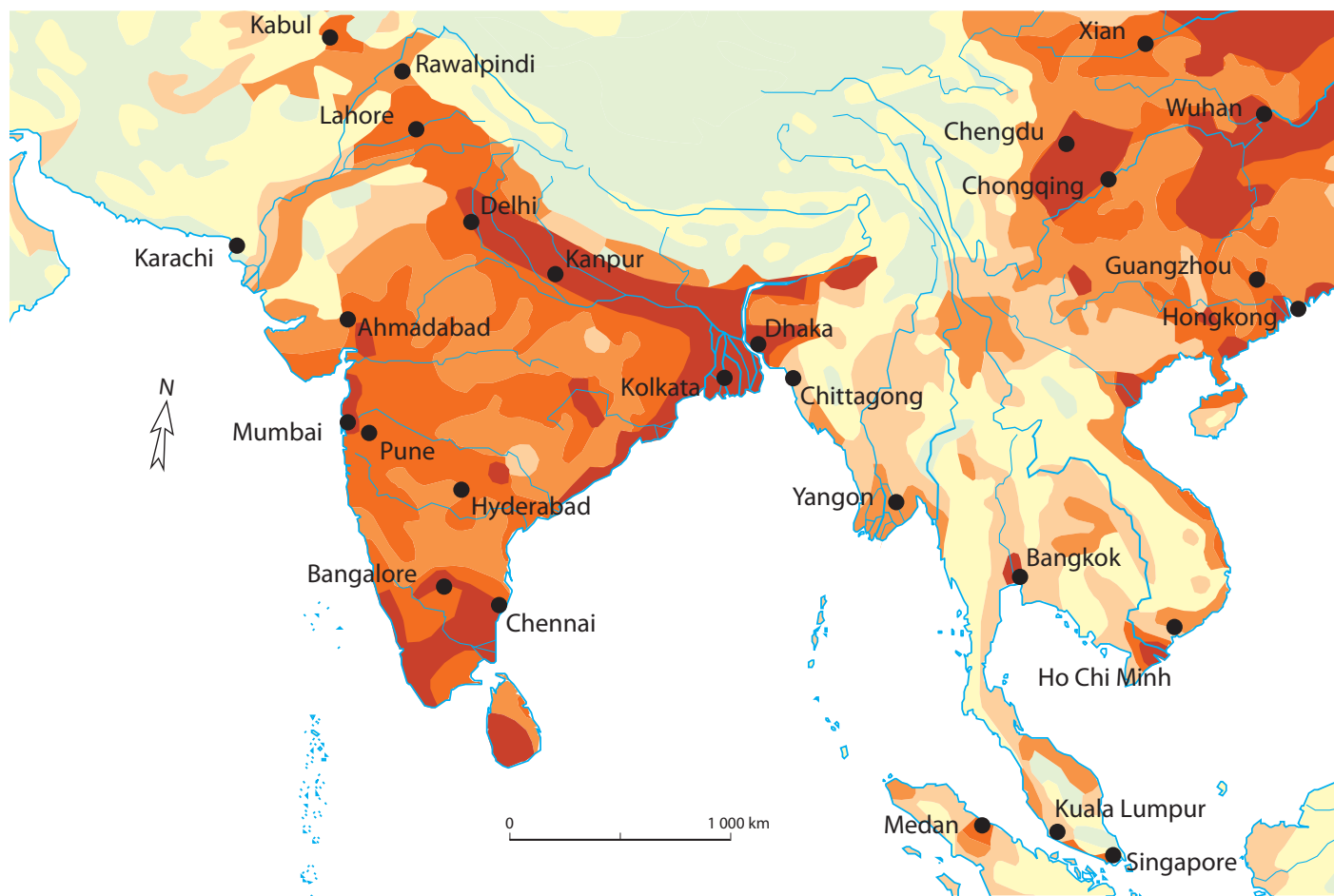
# Södra Asien, befolkningstäthet

- 1 miljon invånare
- 5-10 milj. invånare
- 10-20 milj. invånare
- >20 milj. invånare

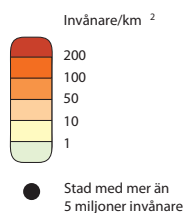


© 2013 Liber AB, Stockholm

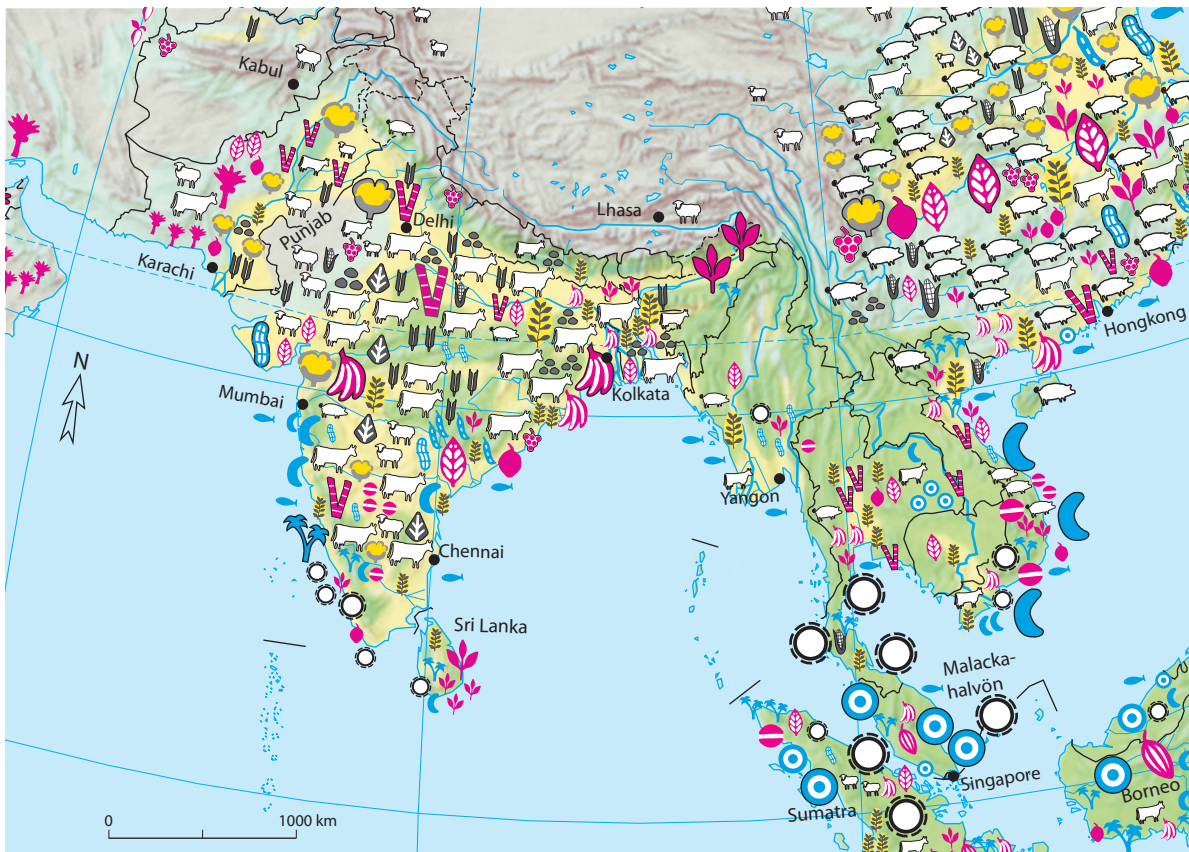
## Indien/Bangladesh, befolkningstäthet



© 2013 Liber AB, Stockholm



# Indien/Bangladesh, Organisk produktion



© 2013 Liber AB, Stockholm

10	5	1%	av världsproduktionen	10	5	1%	av världsproduktionen	10	5	1%	av världsproduktionen
			Brödsäd (vete, råg)				Sojaböner				Sockerrör
			Majs				Cashewnötter				Sockerbetor
			Ris				Vindruvor				Tobak
			Hirs, durra				Citrusfrukter				Bomull
			Potatis				Bananer				Fiskefångst
			Naturgummi				Dadlar				
			Kopra				Kaffe				10 5 miljoner djur
			Jordnötter				Te				Nötkreatur
			Palmolja				Kakao				Får
											Svin

Källa: FN-statistiken 2008

	Övervägande odlad jord		Övervägande odlad jord
	Övervägande betesmark		Övervägande betesmark
	Viktigare skogsbruksområden		Viktigare skogsbruksområden
	Övrig skogsmark		Övrig skogsmark
	Improduktiv mark		Improduktiv mark
	Glaciär		Glaciär



UPPSALA  
UNIVERSITET

Institutionen för pedagogik, didaktik och utbildningsstudier